

第1章	中国	学習日 月 日	名前
-----	----	------------	----

教科書 P~233 要点ノート P140~

### 1. 人口

人口は14億1500万人(2018)と人口は世界最大。人口の92%は漢民族で56の民族がいる。

1949年 中華人民共和国成立 … 人口5.5億人、人口増加政策「多子多福」

※ 社会主義国家建設と戦争終結により男尊女卑・旧華族制度から解放され、結婚ブーム  
1970年代末 死亡率は低下、人口は10億人にせまる。 → 1979年から(1 )

※ 子どもが一人の家庭には保育・医療などで優遇措置(少数民族には適用しない)

一人っ子政策の問題点

- ・ (2 ) … 子どもが親や祖父母に甘やかされて育つ
- ・ (3 ) … 高度な教育と学歴が高収入をもたらすと考え、受験戦争激化
- ・ (4 ) … 戸籍に登録されない人口の増加、【黒孩子】
- ・ 将来の高齢化 … 出生率の低下、過度な高齢化の不安 → 2016年より2人目を認める

### 民工潮

- ・ 都市と農民の所得格差 → 農村人口が都市に流入(都市戸籍と農村戸籍を分けて防ごうとする)
- (5 ) の解体、農村では雇用がない、交通・情報の未発達
- (6 ) =都市への出稼ぎ労働者が潮のように押し寄せてくること

### 【人民公社】

経済(生産手段とその運営)と行政(教育と軍事)が一体になった農村組織。中国のほとんどの地域で人民公社のもとで集団化されていた(1958~82)

### 少数民族

漢民族に次いで多いのは(7 ) = 壮族、コワンシーチョワン(広西壮)族自治区で自治が認められている。漢民族とともに一人っ子政策が行われた。

自治区を形成していない5民族で一番多いのは満州族。人口は1038万人で、ほとんどはリヤオニン(遼寧)省に住んでいる。

### 2. 行政区分

日本の25倍の国土(世界第4位)を4つの段階で分け

① 中華人民共和国 … 国家、日本は中華人民共和国政府を承認、台湾は中華人民共和国の一部という立場。世界では17か国(2019年)が台湾を国家(中華民国)と承認し、そのすべてが中華人民共和国を国家として承認していない。 = 一つの中国の原則

### ② 省級

23の省(台湾を含む)、4の直轄市、特別行政区が2、自治区が5ある。最上位の行政区分。

### ③ 地級

地区、地級市、自治州

### ④ 県級

県、県級市、市轄市、自治県

### ⑤ 郷級

郷、鎮、県轄市

(8 )

中国は社会主義国家であるが、1997年に(9 ) がイギリスから、1999年(10 ) マカオ ) がポルトガルから返還された際、50年間は資本主義の仕組みを継続させ、通貨の使用を従来通り認めるとした。

ホンコン … 広範囲にわたって自治権を持っている。GDPの90%以上がサービス業。現在ではロンドンやニューヨークと並ぶ世界の金融センターとなっている。

マカオ … GDPの50%以上を観光業とカジノが占めている。カジノ収入はラスベガスの4倍を記録し、世界最大

### 【省級の地図】



### 【中国の年代別人口】

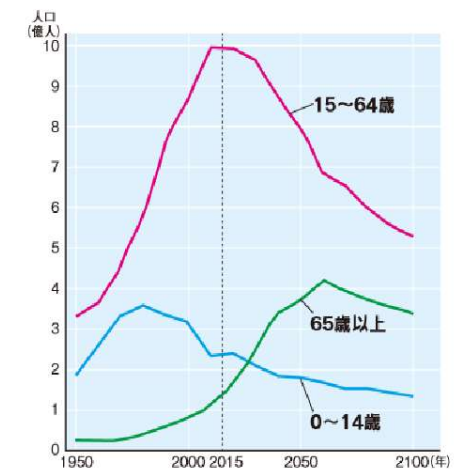


図5 中国の年齢構造の推移と推計  
出典: World Population Prospects, United Nations

### 3. 地形と川

中国の国土は南北に 5500 km (緯度にして 50° 余) 東西に 5200 km (経度にして 60°、東経 75~135°) に広がる。隣接国は 14 か国。ハイナン(海南)島など複数の島も領有。東経 120° (北京) が標準時。

東部の沿岸部には大規模な沖積平野が展開しており、人口の 60% 近くが東部に居住。大都市もほとんどがここ。西部は高地と乾燥帯でとなっている。西部と東部は大シンアンリン(大興安嶺)山脈とタイハン(太行)山脈を結ぶライン=標高 500m の等高線とほぼ一致で別れる。

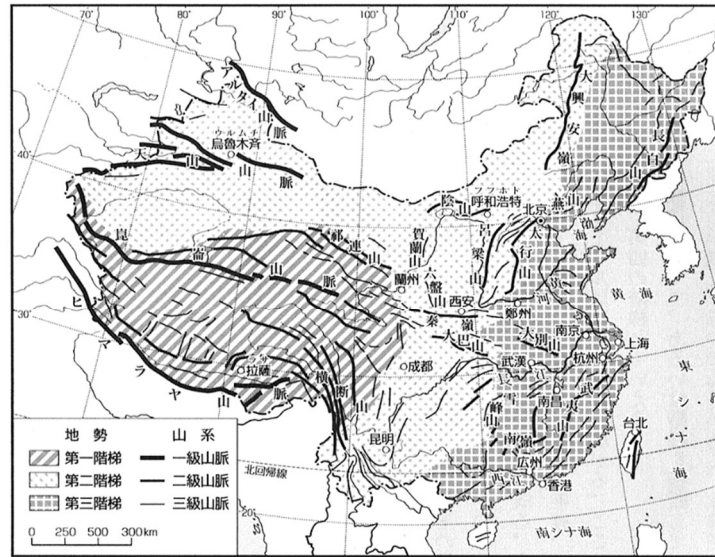


図1 ユーラシア東部の地形  
〔出典〕『中国森林』編輯委員会『中国森林』第1巻、中国林業出版社、1997年を改変。

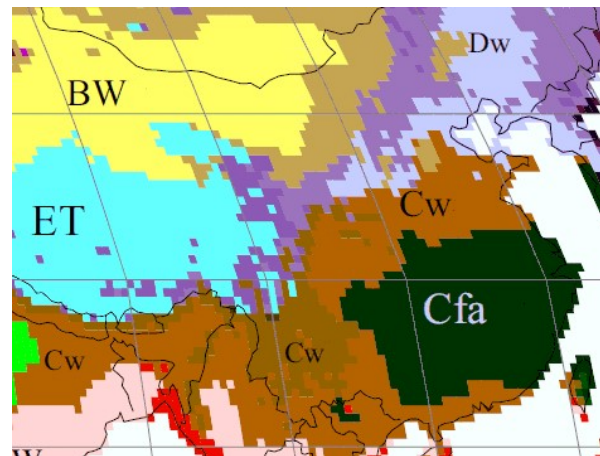
川は西から東に流れるのが基本。黄河、長江、チュー川(珠江)の河口部は大規模な三角州が発展。

**黄河**の下流域では河口まで水が流れない(11)が発生。  
← ペキンやテンチンのように人口の多い都市が発達し、大規模な工業・農業用水の取水が原因  
**長江**流域では洪水が多発。(12) = 三峡ダムなどを建設。「防洪抗旱」  
But 必要な貯水量が得られない、手抜き工事などで思うような結果が得られない

「南調北水」… 南部の水を北部に流そうというプロジェクト。問題が発生する恐れもある

### 4. 気候

中国は大陸の東岸にある → 年較差大  
モンスーンの影響 → 降水の型は「w」  
北緯 40° を目安に高緯度側は「Dw」  
低緯度側は「Cw」  
(Dw は中国東北部からシベリアにしかない)  
南東部は Cfa が展開、内陸部は乾燥 (BW, BS)  
西部の高山地帯は ET (H と表記することもある) が展開している。



### 5. 農業

- ① 中国西部  
標高(13) m以上の高山地帯では(14)、羊などの放牧。  
年降水量(15) mm未満の半乾燥地帯では馬や羊の遊牧
- ② 中国北東部  
Dw 気候で冷涼乾燥に強い大豆や(16)、コウリヤンの単作
- ③ 中国中東部  
Dw 気候でやや温暖湿潤なので(17)やコウリヤン、アワの栽培
- ④ 中国中部

内陸が Cw、沿岸は Cfa 気候で温暖で年降水量は 800 mm を越える。チンリン=ホワイラインの南部でコメと冬小麦の二毛作のほか、都市近郊では野菜などの近郊農業や輸出向け商業生産

- ⑤ 中国南部~台湾  
Cw 気候、年降水量(18) mm以上の地域ではコメの二期作、丘陵地では茶を栽培。サトウキビやバナナの栽培もみられる。

※ 現在、コメや小麦、茶の生産量は中国が世界一



#### 農業政策の変化

1950年代~ (19) … 農業の集団化  
But 非効率的でうまくいかない  
1978~ (20) … 農家に生産を任せ、余剰生産物は私有・販売を許可  
結果

「万元戸」「億元戸」の出現、特に内陸部と沿岸部で貧富の差が拡大

